

# PROJEKT ZAGOSPODAROWANIA TERENU

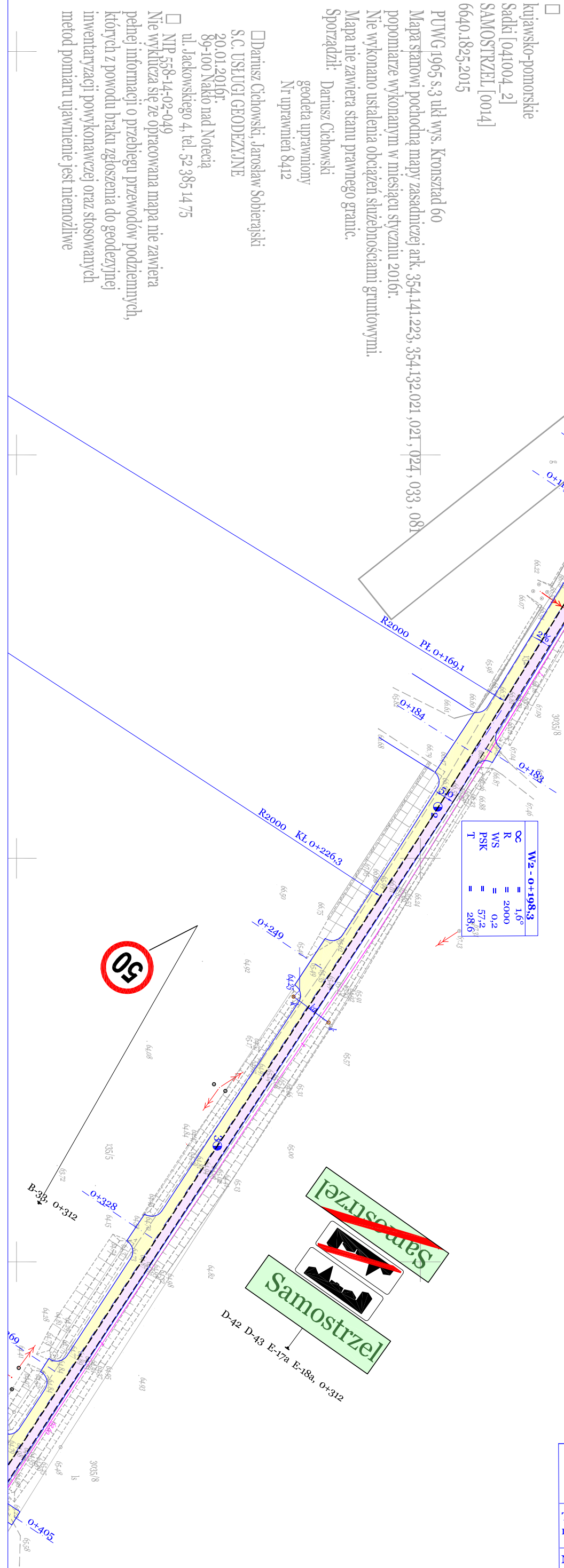
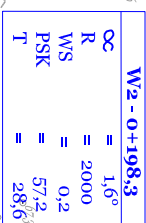
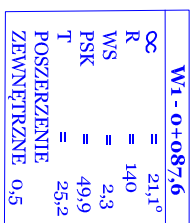
SKALA 1:500

### LEGENDA:

- |  |   |
|--|---|
|  | KRAWĘŻNIK ODWRÓCONY   |
|  | JEZDNIĄ Z BA DLA POŁAZDÓW MECHANICZNYCH                                 |
|  | JEZDNIĄ Z BA O KONSTRUKCJI JAK DLA POŁAZDÓW MECHANICZNYCH - DLA ROWERÓW |
|  | KRAWĘDZ JEZDNI BEZ OBRAMOWANIA  |

## UWAGI:

1. PEŁNE WYMIARY DLA ZŁAZDOW SĄ W OSOBNEJ TABELI  
2. RÓW TROJKĄTNY NALEŻY WYKOŃCZAĆ W km : 0+000-0+115 LEWA.  
GŁĘBOKOŚĆ 0,3 m, POCHYLENIE SKAR 1:3  
3. ODMIULENIE RÓWÓW ISTNIEJĄCYCH NA GŁĘBOKOŚCI 0,3 m :  
-0+115-0+401 LEWA  
-0+257-0+658 PRAWA  
-1+870-2+100 PRAWA



Przebudowa drogi gminnej nr G0902210410042 Samostrzel-Lodzia			Projekto- wał	Marek Pacholski	KUP/0129/PWOD/05 Drogowa	21.02 2016		
Tytuł rysunku	Projekt zagospodarowania terenu							Skala 1:1000
Nr rys 1	Ark 1	Faza PW						